

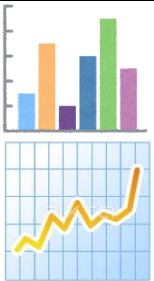
世界のさまざまな地域の調査

教科書 115 ~ 125
Iワーク 92 ~ 97

地域調査の手順

- ① 情報を集める 調べたいことを見つける
百科事典や図鑑を使いおおよそをつかむ
- ② テーマを決める 自然や歴史など、他地域との比較や結びつきに注意して決める
生活や文化なども
- ③ 仮説を立てる テーマについて予想をする
- ④ 調査計画を立てる 調査方法を計画して計画書を作る
- ⑤ 調査を行う 文献（ガイドブックや本）、大使館のホームページなどを調べる
- ⑥ 考察とまとめ 調査結果を整理、分析し、考察して結論をいろいろな方法でまとめる
- ⑦ 発表 さまざまな方法で発表し、意見交換をする

さまざまなグラフ

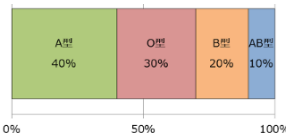


棒グラフ
数量を比べるときによい



円グラフ
割合を角度で表すときによい

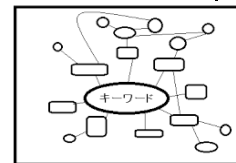
折れ線グラフ
変化を表すときによい



帯グラフ
割合を長さで表すときによい

いくつか並べると比べやすい

ウェビングマップ くもの巣状に連想される言葉をつなげてつくる図



調査方法

- インターネット パソコンで接続して情報を入手できる
- インタビュー 会って話を聞くことで情報を入手できる
- アンケート 多くの人々の情報を入手できる

統計資料

- ガイドブック ある地域のテーマごとの数値をはかった資料
- 国や地域を紹介した本
- 参考文献 調査のときに参考にした本

主題図

- 地図上に統計データを表したもの
- 統計データの基準を書くこと

発表方法

- 展示発表 ポスターレポート、壁新聞など、掲示したり回覧する発表
- 口頭発表 自分で説明を行う方法